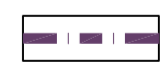






Z1/P1  
BV-12

**LEGENDA**

- HRANICE SPRÁVNÍHO ÚZEMÍ OBCE 
- HRANICE ZASTAVĚNÉHO ÚZEMÍ K 4.8.2009 
- ZASTAVITELNÉ ÚZEMÍ DLE ÚP KE DNI 15.7.2015 
- OHRANIČENÍ LOKALITY ZMĚNY Č.1 
- PLOCHA PŘESTAVBY P1 

ZPRACOVATELÉ <b>Ing. arch. Lucie Odehnalová Lhotová, ČKA 3759</b> Korunní 4/588, 120 00 - Praha 2 <b>Ing. arch. Helena Busta, ČKA 3738</b> Pod Kopečím 16, 147 00 - Praha 4 <b>Ing. arch. Klára Bažantová</b>	PROJEKT <b>ÚZEMNÍ PLÁN OBCE VRÁTKOV - ZMĚNA Č.1</b> Změna č.1 VÝKRES	STUPEŇ ÚZEMNÍ PLÁN	ZADAVATEL Obec Vrátkov Vrátkov 17, 282 01 - Český Brod	STUPEŇ ÚP
		DATUM 01/2024	MĚŘÍTKO 1:1000	POŘIZOVATEL Český Brod