








- LEGENDA**
-  **ÚZEMÍ OBCE VRÁTKOV**
 -  **HRANICE ŘEŠENÉHO KATASTRU**
 -  **HRANICE OBCE S ROZŠÍŘENOU PŮSOBNOSTÍ**
 -  **OBEC S ROZŠÍŘENOU PŮSOBNOSTÍ**
 -  **SILNICE 1. TŘÍDY**
 -  **SILNICE 2. A 3. TŘÍDY**
 -  **ŽELEZNICE**

ÚZEMNÍ PLÁN OBCE VRÁTKOV - ZMĚNA Č.1

ZPRACOVATELÉ Ing.arch.Lučie Oděhnalová Lhotová, ČKA 3739 Kornel 4/586, 120 00 - Praha 2	PROJEKT VKRES	STUPEŇ DATUM	NÁVRH ÚP MĚŘITKO	ZADAVATEL Obec Vrátkov Vrátkov 17, 282 01 - Český Brod	STUPEŇ UP
Ing.arch.Helena Bůsta, ČKA 3738 Pod Kopcem 16, 147 00 - Praha 4		06/2024	1:50000	Český Brod	06